



## BUREAU D'ANVERS

Les bureaux de Technum / IMDC se trouvent au sud de la gare d'Anvers-Central, au bout de la rue Van Immerseel. Voir plan au dos.

### En train

Le train est le moyen de transport le plus facile pour se rendre à nos bureaux d'Anvers. A la gare d'Anvers-Central, prendre la sortie sud (Kievitplein) puis la rue Van Immerseel jusqu'au n° 66. Quelques liaisons directes en train:

- Bruxelles : 53 min
- Mechelen: 18 min
- Gand: 1 heure
- Hasselt : 1 heure

Horaires: [www.sncb.be](http://www.sncb.be)

### En prémetro, tram, bus

Arrêts à proximité (voir plan au dos):

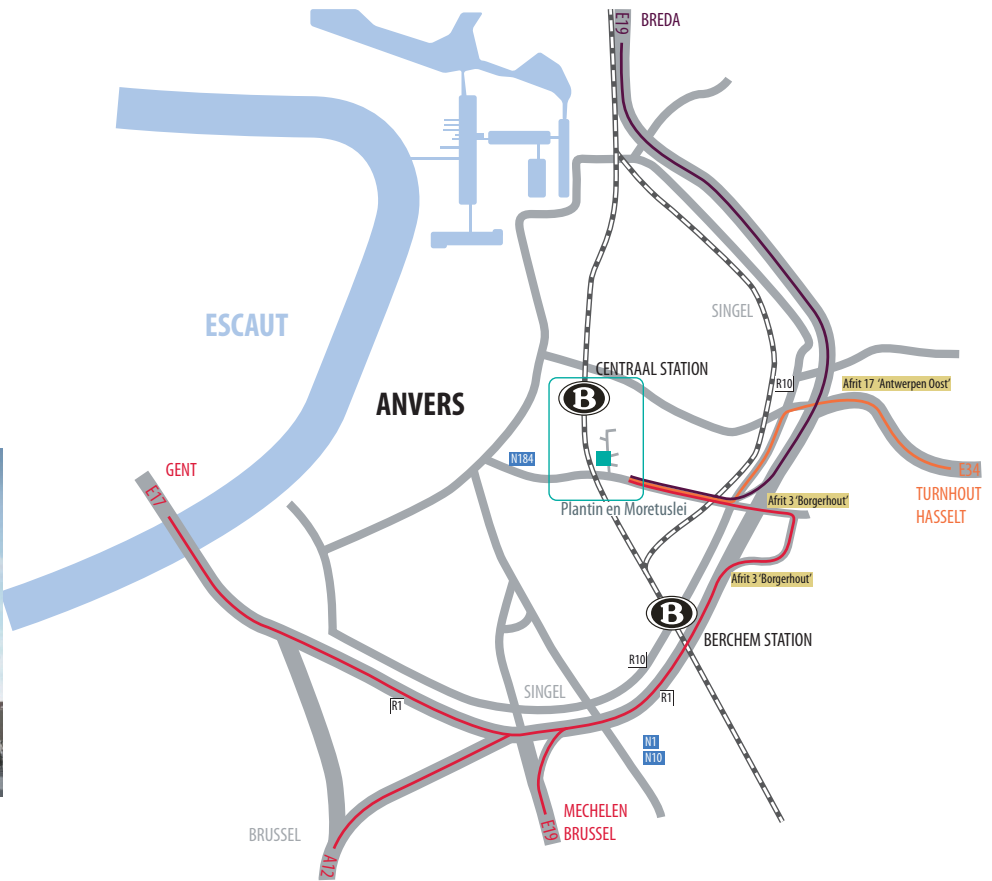
- Préméto: arrêt "Plantin"
- Tram: arrêts "Lente", "Antwerpen Centraal Station"
- Bus et snelbus: arrêts "Mercatrostraat", "Van Den Nestlei", "Antwerpen Centraal Station",...

Horaires: [www.delijn.be](http://www.delijn.be)

### A vélo

Le site est accessible via des itinéraires plats. Voir [www.fietsnet.be](http://www.fietsnet.be)

- Les employés ont accès au parking vélo du bâtiment (entrée nord, voir plan)
- Vélos en libre-service : il y a plusieurs stations « Velo » à proximité (voir plan) <https://www.velo-antwerpen.be/fr>



### En voiture

#### - En provenance de Bruxelles

Prendre la A12 ou la E19 direction Anvers. A proximité d'Anvers, tenir la droite et prendre le ring R1

en direction de "2", «Breda / Luik». Prendre la sortie 3 «Borgerhout» et tourner à gauche sur la N184 direction "centrum". Roulez tout droit sur la N184 (Plantin en Moretuslei) sous le pont du chemin de fer, jusqu'avant le deuxième pont de chemin de fer. Juste avant le deuxième pont du chemin de fer, tournez à droite dans la Van Immerseelstraat.

#### En provenance de Gand

E17, à l'approche d'Anvers, rester sur le ring R1 (E19). Prendre la sortie 3 «Borgerhout» et tourner à gauche sur la N184 direction "centrum". Roulez tout droit sur la N184 (Plantin en Moretuslei) sous le premier pont du chemin de fer, jusqu'avant le deuxième pont de chemin de fer. Juste avant ce deuxième pont, tournez à droite dans la Van Immerseelstraat.

#### En provenance de Hasselt

E313 – E34. Prendre la sortie 17 «Antwerpen Oost», tournez à gauche sur le R10 (Singel) et continuez jusqu'à la N184 (Plantin en Moretuslei, au 2ième feu). Tenez votre droite et tournez à droite dans la Plantin en Moretuslei, sous le premier pont du chemin de fer. Roulez tout droit jusqu'avant le deuxième pont de chemin de fer. Juste avant ce deuxième pont, tournez à droite dans la Van Immerseelstraat.

#### En provenance de Breda / Bergen op Zoom

E19, à l'approche d'Anvers, rester sur le ring R1. Prendre la sortie 3 «Borgerhout» et tourner à droite sur la N184 direction "centrum". Roulez tout droit sur la N184 (Plantin en Moretuslei) sous le premier pont du chemin de fer, jusqu'avant le deuxième pont de chemin de fer. Juste avant ce deuxième pont, tournez à droite dans la Van Immerseelstraat.

### Parking

L'entrée du parking public se fait par le tunnel dans la Van Immerseelstraat.

### Voitures partagées

Il y a 3 stations Cambio à proximité : «Kievit Station», «Loosplaats» et «Qpark Astridplein» (voir plan au dos). Info: [www.cambio.be](http://www.cambio.be)



Van Immerseelstraat 66  
B-2018 Antwerp - Belgium



+32 3 270 92 95





Interparking  
Van Immerseelstraat

1/2

update : 2015 09 30

 **ASTRID**  10 11 12 24  
 17 19 21 23 etc  
**SNELBUS** 415 416 417 etc

**LEGENDE**

-  Cambio voitures partagées
-  Vélos en libre service



Van Immerseelstraat 66  
B-2018 Antwerp - Belgium



+32 3 270 92 95



Interparking  
Van Immerseelstraat